

# LA ROUTE DES CARDINAUX

*en Charente-Maritime*

*Partez pour une aventure équestre  
entre forêts, marais et villages historiques*

**CARNET DE SÉJOUR**

# Sommaire

<b>Partez à l'aventure sur la Route Européenne d'Artagnan et la Route des Cardinaux .....</b>	<b>P.3</b>
<b>Escapades équestres en Charente-Maritime .....</b>	<b>P.5 à 10</b>
<b>Clés d'une chevauchée réussie .....</b>	<b>P.11 à 13</b>
<b>Carnet d'adresses .....</b>	<b>P.14 à 15</b>



Cultural route  
of the Council of Europe  
Itinéraire culturel  
du Conseil de l'Europe



Le programme des Itinéraires culturels, lancé par le Conseil de l'Europe en 1987, démontre de façon visible, à travers un voyage dans l'espace et dans le temps, que le patrimoine des différents pays d'Europe constitue un patrimoine culturel commun. Les Itinéraires culturels du Conseil de l'Europe mettent en œuvre les valeurs fondamentales du Conseil de l'Europe : droits de l'homme, démocratie culturelle, diversité et identité culturelle, dialogue interculturel et échanges mutuels au-delà des frontières et des siècles.

En 2024, l'on compte 48 itinéraires culturels du Conseil de l'Europe, dont la Route Européenne d'Artagnan certifiée en 2021.

Explorez tous les Itinéraires culturels par thème - Itinéraires culturels : [www.coe.int/routes](http://www.coe.int/routes)

# PARTEZ À L'AVENTURE SUR LA ROUTE D'ARTAGNAN



Retrouvez tous les Itinéraires  
Culturels du Conseil de l'Europe



## Livret du Mousquetaire


Procurez-vous le Livret du  
Mousquetaire Européen auprès de  
AERA.

Ce document propose la charte  
éthique du randonneur et des  
récompenses, délivrées sur la base  
des tampons apposés tout le long  
du parcours.

Créé en 2014, La Route Européenne  
d'Artagnan est **le seul itinéraire  
européen à dimension équestre avec  
tous les services associés.**

Couvrant plus de 10 000 km sur  
6 pays et 17 régions, elle relie  
Lupiac en Gascogne à Maastricht aux  
Pays-Bas. Cet itinéraire développé  
par l'Association Européenne Route  
d'Artagnan, a été **classé** par le Conseil  
de l'Europe « **Itinéraire Culturel  
Européen** » en 2021.

La Route Européenne d'Artagnan  
revient sur les pas de la vie réelle  
de d'Artagnan au XVII<sup>e</sup> siècle et sa  
vie romancée par Alexandre Dumas  
au XIX<sup>e</sup> siècle, à travers 250 hauts-lieux  
historiques, littéraires et équestres.





# SUR LA ROUTE DES CARDINAUX

## Charente Maritime



**350 km**  
**balisés et ouverts :**  
**Dampierre-sur-Boutonne**  
**> La Clotte**



**6 territoires :**  
**Vals de Saintonge, Cœur de**  
**Saintonge, Rochefort Océan, Royan**  
**Atlantique, Cémozac et Saintonge**  
**Viticole, Haute-Saintonge**



**1 haut lieu historique :**  
**Brouage (accessible**  
**via une liaison à vélo)**

**4 sites labellisés Échappées Nature : Asinerie du Baudet du Poitou,**  
**Pierre de Crazannes, la Maison de la forêt**



**En selle ! La Route des Cardinaux est l'un des six parcours de la Route D'Artagnan, qui traverse la Charente-Maritime.**

De La Clotte à Dampierre-sur-Boutonne, l'itinéraire totalise 350 km de sentier balisé. Il emmène les cavaliers sur les traces de Richelieu et Mazarin et de sa nièce Marie Mancini, qui a résidé plusieurs mois à Brouage.

De la forêt saintongeaise en Haute-Saintonge en passant par les plaines en Cœur de Saintonge et les marais dans l'estuaire de la Gironde, cet itinéraire **ravie les cavaliers en quête de nature dépaysante et de patrimoine.**

Entre la découverte d'abbayes et de charmantes petites églises, les curieux pourront aussi s'initier à la vie de château ou visiter des sites insolites.

**Lâchez la bride et suivez nos valeureux Mousquetaires !**





# ESCAPADES ÉQUESTRES EN CHARENTE-MARITIME



## ESCAPADE N°1

### De Dampierre-sur-Boutonne à Le Mung

68 km 3 jours / 2 nuits

Niveau confirmé

De Dampierre-sur-Boutonne au Mung, les rangs de vignes accompagnent les cavaliers, dévoilant des points de vue imprenables sur le paysage environnant. Chaque foulée révèle un nouveau panorama : d'un côté, les coteaux dorés par le soleil, de l'autre, l'ombre fraîche des sous-bois où le bruissement des feuilles accompagne le cavalier et sa monture. Ce séjour invite à la contemplation et à la découverte d'un terroir riche en saveurs et en sensations.



#### Jour 1

28 km

Dampierre-sur Boutonne

Varaize

Gîte à la ferme à Varaize

Premiers coups de sabots à Dampierre-sur-Boutonne, avec, pour commencer un passage par le **Château**. Vous vous élancez ensuite entre vignobles et bocages et visitez l'**Asinerie du Baudet du Poitou**, site dédié à la préservation de cette race emblématique. Un détour permet d'admirer l'**église Saint-Vivien**, joyau roman classé monument historique situé dans la commune Les Eglises d'Argenteuil. De retour sur le sentier, l'itinéraire mène à Varaize et son église Saint-Germain, pour une dernière halte culturelle. La journée s'achève à **Varaize** au gîte à la ferme, un corps de ferme typique charentais.

#### Jour 2

18 km

Varaize

Mazeray

Gîte Jérôme Gachignard

Après une nuit de repos, vous parcourez 18 km jusqu'à **Mazeray**, traversant une mosaïque de vignobles, terres agricoles et bois ombragés. Une pause à **Asnières-la-Giraud** permet d'admirer le lavoir, invitant naturellement à une pause méditative. L'étape s'achève au **Gîte Jérôme Gachignard**, une maison charentaise accueillante, où vous profitez d'une soirée de détente avant la dernière journée du périple.

Nous vous avons sélectionné plusieurs séjours clés en main. Retrouvez l'intégralité des balades et leurs descriptifs détaillés sur l'application Hudada.



#### Jour 3

22 km

Mazeray

Le Mung

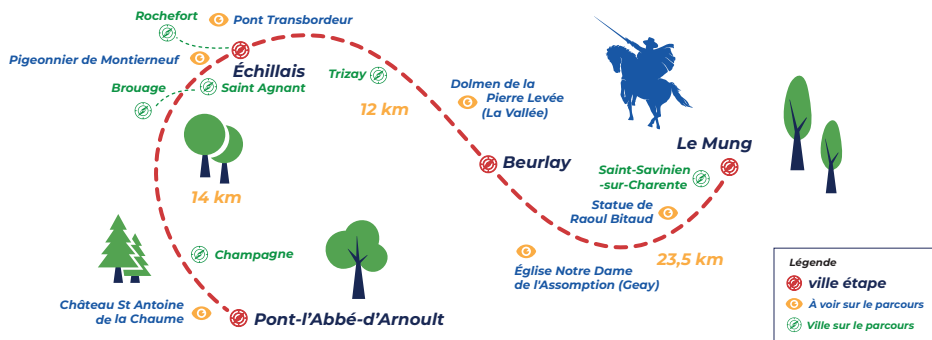
Pour la dernière étape, vous parcourez 22 km jusqu'au Mung, entre bocages et prairies. Une halte à Fenioux permet de découvrir la **Lanterne des Morts**, monument historique et pour le moins énigmatique. Plus loin, la Fontaine Lavoir de Barbara offre une pause rafraîchissante. À **Saint-Savinien-sur-Charente**, vous explorez le **Pôle des Arts** et le Musée de la Miniature avant d'admirer le panorama depuis l'église du village. L'itinéraire s'achève sur l'**Ile de la Grenouillette**, havre de paix au bord de l'eau. Cette aventure de trois jours vous laisse des souvenirs de chevauchées inoubliables entre nature, patrimoine et rencontres.



## ESCAPADE N°2

### De Le Mung à Pont-l'Abbé-d'Arnoult en passant par Beurlay et Rochefort

50 km 3 jours / 2 nuits Niveau confirmé



Cette balade est une véritable invitation pour contempler le patrimoine religieux et culturel local ; entre citadelles, églises, et abbaye. Cette randonnée équestre vous fait chevaucher des vallées, longer la Charente et traverser des forêts. Ce séjour vous donnera l'occasion de varier les plaisirs et de changer de perspective : tantôt à cheval puis à vélo.



#### Focus sur... Brouage

Au XVII<sup>e</sup> siècle, Brouage est le théâtre d'un amour impossible entre le roi Louis XIV et la nièce du Cardinal de Mazarin, Marie Mancini. Fermement opposé au mariage, Mazarin fait exiler sa nièce dans le Palais du Gouverneur de Brouage, monument aujourd'hui disparu. L'histoire raconte que le Roi Soleil a emprunté l'escalier le long de la Forge Royale et s'est longuement attardé sur les remparts pour pleurer sa dulcinée.

Les forges, l'église de Brouage, le corps de garde, les ports souterrains, les poudrières



#### Focus sur... l'Arsenal maritime de Rochefort

Haut lieu d'innovation pour l'Histoire maritime, l'Arsenal de Rochefort est à l'origine de la naissance de 550 navires de guerre. Héritage de cette époque et désormais l'un des symboles de la ville, la Corderie Royale demeure. Manufacture royale créée par Louis XIV, la corderie sert à fabriquer les cordages nécessaires aux bateaux à voile de la marine de guerre. Elle est, au XVII<sup>e</sup> siècle, la plus longue manufacture d'Europe. Cette institution construite au XVI<sup>e</sup> siècle a permis de fournir en cordages la Marine et ses vaisseaux pendant près de trois siècles.

Musée de la Marine, Corderie Royale





### Jour 3

14 km

Echillais

Rochefort Pont l'Abbé

À vélo toujours, cap sur Rochefort, haut lieu de l'histoire maritime, avec la Maison du Transbordeur et son célèbre pont, l'Arsenal et la Corderie Royale. Après un déjeuner gourmand au restaurant Vivre(s), vous rejoindrez votre monture pour reprendre la route à cheval vers Pont l'Abbé d'Arnould. En chemin, un petit détour vous permettra d'admirer le **pigeonnier de Montierneuf** à Saint-Agnant et le château de Saint-Antoine de la Chaume, devenu depuis un chic lieu de réception. Votre périple s'achève à Pont l'Abbé d'Arnould. Lâchez la bride pour visiter un dernier joyau : l'**église Saint-Pierre**, édifiée dans la pure tradition romane. Tout un symbole !

### Jour 1

24 km

Le Mung

Beurlay

Beurlay : La Pastorale

Débutez l'aventure à Saint-Savinien-sur-Charente, la « Venise de Saintonge », avec ses ruelles pittoresques, ses maisons semi-troglodytiques et sa vue sur la Charente. En chemin vers Beurlay, vous observerez la statue de Raoul Bitaud au Mung et le lavoir à Geay. À voir également à Geay : l'**église romane Notre-Dame de l'Assomption**, avant un repos bien mérité à **La Pastorale**, l'étape parfaite pour les cavaliers.

### Jour 2

12 km

Beurlay

Echillais

Echillais : Gîte l'Aubrée

Entre Beurlay et Echillais, vous empruntez une ancienne voie ferrée (Cabariot-Bellevue) sur 7 km et rencontrez des cyclistes de La Véloodyssée®. Avant d'arriver à Echillais, vous suivez le canal de la Charente à la Seudre. Après une pause déjeuner, changez de monture pour un circuit vélo de 28 km jusqu'à la **Citadelle de Brouage**, ancienne place forte de Richelieu. Retour à Echillais pour la nuit au **Gîte l'Aubrée** et un dîner gourmand au restaurant L'Escalier.



## ESCAPADE N°3

### De Pont-l'Abbé-d'Arnould à Cozes en passant par Thézac et Cozes

83 km 3 jours / 2 nuits

Niveau confirmé

Préparez-vous à une aventure 100% déconnexion au cœur d'une nature aussi douce que sauvage. Entre les vallées, les vignobles et les ambiances boisées, vous pourrez apercevoir, au détour du chemin, de charmantes petites églises romanes et abbayes saintongeaises.





**Jour 1**
 26 km

 Pont l'abbé  Sablonceaux

 Sablonceaux : La Rondellierie

Cette escapade ravira les amateurs de patrimoine. À Pont-l'Abbé-d'Arnoult, l'église Saint-Pierre, la porte de ville du XIII<sup>e</sup> siècle et les falaises des Cadorettes enchantent les amateurs de patrimoine. Après une visite de la **Maison des Aventuriers**, vous vous élancez vers Sablonceaux, découvrant au passage l'église de Saint-Sulpice-d'Arnoult. Clou du spectacle pour cette fin d'étape : l'**abbaye de Sablonceaux**, un majestueux édifice du XII<sup>e</sup> siècle.

**Jour 2**
 23 km


 Sablonceaux  Thézac

 Thézac : Domaine écurie des grands bois

Cette journée promet de belles découvertes patrimoniales. En chemin, vous visiterez l'église de **Saint-Romain de Benet** et ses coupes surprenantes. À Saint-Romain-de-Benet, vous pouvez contempler la **Tour de Pirelonge**, monument funéraire gallo-romain. Avec ses vastes plaines à l'horizon, la balade offre un moment d'évasion. Au **domaine écurie des Grands Bois**, vous pourrez dormir au choix dans une cabane perchée pour deux ou une maison en bois pour les groupes, dans un cadre idyllique.

**Jour 3**
 34 km

 Thézac  Cozes

 Cozes : Château de Théon ou le Camping Le Sorlut ou le Centre équestre Équimagic

Pour cette dernière journée, les cavaliers découvrent la magnifique église romane de Saint-Trojan de Rétaud. Après Rétaud, le parcours traverse des zones boisées rafraîchissantes avant d'atteindre Cozes. Là, une halte sous les halles permet d'admirer les élégantes maisons bourgeoises et l'église Saint-Pierre, avec sa nef romane et son clocher octogonal. Pour la nuit, plusieurs options s'offrent à vous : le **château de Théon** pour une nuit royale, le **Camping Le Sorlut** ou le **Centre équestre Equimagic**.

**Focus sur...****Abbaye de Sablonceaux**

Implantée dans la forêt du baconnais, l'Abbaye de Sablonceaux a été fondée au XII<sup>e</sup> siècle par Guillaume X, duc d'Aquitaine, et Geoffroy du Lauroux, ermite et disciple de Bernard de Clairvaux. Véritable joyau du patrimoine royannais et d'ailleurs classé au titre des Monuments Historiques, l'**abbaye de Sablonceaux** a été, pendant six siècles, un haut lieu de prière des chanoines réguliers de Saint-Augustin.

 **Visite guidée possible**
**ESCAPADE N°4**
**De Saint-André-de-Lidon à  
Saint-Bonnet-sur-Gironde en passant  
par Barzan et Saint-Thomas-de-Conac**
 70 km  4 jours / 3 nuits  Niveau confirmé

Les décors se succèdent et ne ressemblent pas : vous vous imprégnez d'ambiances plurielles entre les petites églises, l'estuaire et les marais. Cette randonnée est particulièrement adaptée pour les cavaliers déjà expérimentés.





## Jour 1

15 km

Saint-André-de-Lidon

Barzan

Barzan : Domaine de Kiba

Cette étape réserve de belles découvertes entre patrimoine et gastronomie. En chemin, vous admirez l'église de Saint-Martin-d'Arces. Pour la nuit, le **Domaine de Kiba**, labellisé "étape équestre", accueille cavaliers et montures dans un cadre confortable avec de vastes paddocks et des soins équins à disposition. Les curieux peuvent prolonger l'exploration à vélo : vers **Talmont-sur-Gironde**, bastide perchée sur un promontoire rocheux, ou jusqu'au **site archéologique du Fâ à Barzan**, témoin de la grandeur gallo-romaine. En fin de journée, une balade jusqu'au port des Monards offre une vue imprenable sur l'estuaire de la Gironde.

## Jour 2

13 km

Barzan

Mortagne-sur-Gironde

Mortagne-sur-Gironde :  
Le Clos de Bellevue

Cette étape offre une bouffée d'air marin, de Barzan à **Mortagne-sur-Gironde**, avec l'estuaire de la Gironde en toile de fond. En chemin, vous apercevez l'**église de Saint-Etienne de Mortagne**. À Mortagne-sur-Gironde, le village dévoile son port pittoresque, son musée de la carte postale et un panorama exceptionnel depuis le belvédère. **L'Ermitage monolithe Saint-Martial** complète cette immersion historique. Pour la nuit, le **Clos de Bellevue**, propriété du XIX<sup>e</sup> siècle avec écuries adaptées, vous offre un cadre paisible, adapté aux cavaliers et à vos montures.

**Légende**

- ville étape
- À voir sur le parcours
- Ville sur le parcours



## Jour 3

32 km

Mortagne-sur-Gironde

Saint-Thomas-de-Conac

Domaine de l'Estuaire

Cette étape relie deux ports pittoresques, de **Mortagne-sur-Gironde** à **Saint-Fort-sur-Gironde**. En route, la Tour de Beaumont offre un superbe panorama sur l'estuaire, qui servait jadis de repère aux marins. À Saint-Fort-sur-Gironde, vous pouvez déambuler dans les ruelles, contempler l'église et visiter l'atelier de reliure. Après une halte à **Port-Maubert**, prétexte idéal pour grignoter des produits du terroir au **Délice de Maubert**, vous filez en direction de Saint-Thomas-de-Conac. Sur le chemin, vous pourrez vous arrêter au **Moulin du Sap**, une base de loisirs idéale pour se détendre et se rafraîchir. Vous passez la nuit au **Domaine de l'Estuaire**, une élégante bâtisse du XVIII<sup>e</sup> siècle.



## Jour 4

10 km

Saint-Thomas-de-Conac

Saint-Bonnet-sur-Gironde

Pour cette dernière étape, vous pourrez découvrir l'**Église de Saint-Thomas-de-Conac**. Tout du long, l'Estuaire de la Gironde vous accompagne.



## ESCAPADE N°5

### De Petit Niort Mirambeau à La Clotte

76 km 3 jours / 2 nuits Niveau confirmé

#### Petit Niort (Mirambeau)

Étang des Bénissons (Soubran)

#### Légende

ville étape

À voir sur le parcours

Ville sur le parcours

22 km

Eglise Saint-Christophe (Rouffignac)

Rouffignac

32 km

Soumèras

Montendre

Lac Baron-Desqueyroux

Forêt de la Double Saintongeaise

Saint-Martin-d'Ary

Château de la Magdeleine

Montlieu-la-Garde

Maison de la forêt

Château de Montguyon

Montguyon

Maison du Kaolin et la carrière Kaoline (Fouilloux)

22 km

La Clotte



Au fil de la forêt et au gré de petits villages, la Route des Cardinaux se faufile dans des sentiers aussi tranquilles que dépayés, au cœur d'une nature verdoyante. Tout le long du trajet, de multiples points d'eau offrent l'opportunité de se rafraîchir. Également, pour les amateurs de patrimoine, une grande variété de sites à visiter : châteaux, musées... L'ennui est proscrit !

#### Jour 1

22 km

Petit Niort Mirambeau

Soumèras

Soumèras : Les Prés Perdus

Au départ de Mirambeau, une visite insolite du Musée Espace Jephon de Villiers vous plonge dans l'univers imaginaire de l'Arbonie, où nature et humanité ne faisaient qu'un. Le parcours mène ensuite à travers la forêt de la Double Saintongeaise, plus vaste massif forestier de Charente-Maritime, jalonné d'églises romanes et d'un riche patrimoine haut-saintongeais. La nature luxuriante dévoile une biodiversité remarquable, entre fougères, plantes carnivores et papillons. Avant de rejoindre Soumèras, une pause à l'étang des Bénissons (détour d'un kilomètre) à Soubran est la bienvenue.

#### Jour 2

32 km

Soumèras

Saint-Martin-d'Ary

Saint-Martin-d'Ary :  
Domaine du Taillan

Tout au long du parcours, la nature est à elle-seule un voyage. Après une halte au lac Baron-Desqueyroux (suppose un détour d'un kilomètre) à Montendre, idéal pour se rafraîchir ou découvrir le château, vous rejoignez l'étang de Robinson à Chepniers. Le parcours mène ensuite à Montlieu-la-Garde et sa Maison de la Forêt, un site classé « Échappées nature » offrant expositions, visites et un superbe panorama depuis la tour de guet. L'étape se termine à Saint-Martin-d'Ary, avant une nuit reposante au Domaine du Taillan.

#### Jour 3

22 km

Saint-Martin-d'Ary

La Clotte

La Clotte : Domaine de la  
baleine bleue

On remet le pied à l'étrier ! En quittant Saint-Martin, vous apercevez le château de la Magdeleine. En chemin vers la Clotte, vous pourrez vous arrêter à Montguyon pour y visiter son château perché et la Maison du Kaolin, lieu consacré à l'histoire de l'argile kaolinique. Avant de plier bagage pour revenir à votre point de départ, vous pouvez passer la nuit au Domaine de la Baleine Bleue.



# LES CLÉS D'UNE CHEVAUCHÉE RÉUSSIE

## BIEN PRÉPARÉS ET PARÉS POUR L'AVENTURE

### La préparation du cavalier

#### Définir son niveau

**Profil Intermédiaire :** Je monte à cheval et je suis à l'aise aux 3 allures MAIS je n'ai pas l'habitude des sorties longues en extérieur.

**Profil confirmé :** Je suis à l'aise aux 3 allures et je pratique régulièrement à l'extérieur. Je peux prétendre à un rythme soutenu, avec de longues étapes.

#### S'assurer

Renseignez-vous avant le départ !  
Diverses formules existent.

👉 **L'astuce :** En tant que licencié de la Fédération Française d'Équitation (FFE) ou licencié d'EquiLiberté, si vous êtes dans un club ou une écurie, ou si vous êtes un cavalier ou meneur indépendant, il existe des offres d'assurance telle que la Responsabilité Civile (dégâts que le cavalier cause à autrui) et l'Assurance Individuelle du Cavalier. En extérieur, il faut être détenteur d'une RCPE (responsabilité civile de propriétaire d'équidé), qui couvre les dégâts que le cheval cause quand il n'est pas en action d'équitation, c'est-à-dire quand il est en paddock. Cette assurance n'est nécessaire que si vous faites du bivouac.



### Choisir et préparer son cheval

Votre compagnon de voyage doit être habitué aux grandes balades, à l'aise avec l'environnement, sur tous types de terrains (escarpés ou non) et à toutes les rencontres : les engins motorisés, les autres animaux, les vélos, les ponts, les passages à niveau et cours d'eau. Il est préférable de choisir un cheval peu émotif et calme, qui ne craint ni l'attache ni le transport. Il est recommandé de l'habituer au préalable à réagir à des situations diverses et pouvoir voyager en groupe.

✓ **Le bon réflexe :** avant de partir, vérifier l'état de santé de votre monture et l'état de sa ferrure, avec des professionnels si nécessaire.

## Préparer son itinéraire et choisir son hébergement



### Astuces :

- Privilégier, si possible, des étapes plus longues le matin
- Pour choisir une halte le midi, veiller à privilégier un endroit avec un point d'eau, un coin ombragé et plat, accessible pour le véhicule d'intendance si vous en avez un.

*Cette liste de conseils s'adresse aux cavaliers expérimentés, propriétaires de chevaux, qui souhaitent se lancer dans une expérience de tourisme équestre en autonomie.*

*Dans le cas où vous souhaitez réaliser une balade ou une randonnée guidée, vous pouvez vous tourner vers un Centre équestre (voir Carnet d'adresses).*

Intégralement balisée en Charente-Maritime, une signalétique spécifique est placée tout le long de l'itinéraire afin d'identifier clairement cette Route Européenne et guider les randonneurs.

**L'astuce :** télécharger le tracé GPX de l'itinéraire sélectionné et suivre les panneaux.



### Hudada

Cet outil, disponible en version web et application, facilite la planification de randonnées équestres. Il permet de créer, personnaliser et partager des parcours, tout en référençant des hébergements adaptés et en offrant un guidage lors de la pratique.



### Charte qualité "Étape de la Route"

La charte d'accueil « Étape de la route » de l'Association Européenne Route d'Artagnan est déployée par Charentes Tourisme auprès des hébergeurs. Ces prestataires labellisés sont situés à moins de 3 km de l'itinéraire et garantissent un accueil, des équipements et services de haute qualité pour les cavaliers et leurs chevaux.

#### Équipements & services équidés

- Pré ou paddock à disposition (à minima)
- Fourniture de foin ou granulé sur demande
- Point d'abreuvement
- Mise à disposition d'un seau pour les rations

#### Équipements & services cavaliers

- Abri pour les harnachements
- Arrivée d'eau avec tuyau
- Affichage des services à proximité (vétérinaires, maréchaux ferrants, parking, transport des bagages, restauration).



## Préparer son matériel

### La tenue du cavalier

- Vêtements qui sèchent vite
- Imperméable
- Casque d'équitation
- Gants, bandana ou buff autour du cou (pour la poussière, les insectes)
- Pantalon adapté d'équitation ou de gardian, jean sans couture intérieure
- Chaussures de randonnée légères ou boots avec des mini-chaps

### Le matériel annexe du cavalier

- Boussole
- Carte d'état major plastifiée pour se repérer
- Lampe de poche et/ou frontale
- Le téléphone portable et une batterie externe
- Kit fluorescent
- Couteau suisse
- Trousse à pharmacie

### Le matériel pour le cheval

- Selle de rando
- Tapis de rando
- Licol solide
- Corde pour attacher
- Trousse de secours
- Sacoques et fontes pour le petit matériel, le pique-nique du cavalier
- Seau pliable



👉 **L'astuce :** Pour les sacoches, veiller à optimiser ! Vous pouvez aussi faire appel à un transporteur de bagages.

## Prêts à galoper !

La Route des Cardinaux est balisée sur 350 km en Charente-Maritime dont, la majeure partie du temps, des voies en dehors de la circulation motorisée. Toutefois, il peut arriver que certains tronçons empruntent des petites routes peu fréquentées. Dans ce cas, il est important de bien veiller à **respecter quelques règles :**

- Circuler sur le bord droit de la chaussée
- Ne pas gêner la circulation et permettre le croisement et le dépassement
- Ne pas s'arrêter ou stationner de manière gênante ou dangereuse.

L'itinéraire peut également être commun aux cyclistes et aux piétons : soyez vigilant et adapter votre allure pour éviter de vous faire peur !

### La traversée d'une route

Une personne est chargée de donner le signal. Le groupe se positionne en bataille et quand la voie de circulation le permet, toutes les montures s'engagent en même temps. En cas de passages difficiles, il est préférable de descendre de la monture.

### Les moments de repos

👉 **L'astuce :** sur le parcours, regarder les points d'eau en amont.

- Faire une pause toutes les heures pour permettre au cheval de brouter
- Adaptez-vous aux conditions météo : penser à abreuver votre monture régulièrement
- Marcher à côté de votre monture permet de le soulager.

**Vous trouverez 12 haltes et 11 aires de service en chemin.**



# CARNET D'ADRESSES

Retrouvez ici les adresses de professionnels à proximité

## FOCUS SUR LES SERVICES

EN CHARENTE MARITIME

### Hébergements

#### Escapade n°1

##### Gîte à la ferme

Les tartres, 17 400 Varaize  
[airbnb.com/h/les-tartres](https://airbnb.com/h/les-tartres)

##### Gîte Jérôme Gachignard

21 route de Sainte-Même, 17 400 Mazeray  
 06 84 10 50 41

#### Escapade n°2

##### La Pastorale

2 rue des Fleurs, Les Sorins, 17 250 Beurlay  
 06 10 38 57 14  
[lapastoralebeurlay.com](https://lapastoralebeurlay.com)

##### Gîte l'Aubrée

17 rue de l'Aubray, 17 250 Echillais  
 06 51 22 54 51

#### Escapade n°3

##### La Rondellerie

55 route de la rondellerie, 17 600 Sablonceaux  
 07 78 26 10 59  
[la-rondellerie.fr](https://la-rondellerie.fr)

##### Domaine les Grands Bois

D131, 17 600 Thézac  
 06 79 02 46 77

##### Château de Théon

17 120 Cozes  
 06 19 30 31 68  
[chateaudetheon.fr](https://chateaudetheon.fr)

##### Camping le Sorlut

20 rue des Chênes, 17 120 Cozes  
 05 46 90 75 99  
[camping-charente-maritime-cozes.com](https://camping-charente-maritime-cozes.com)

##### Centre équestre Équimagic

39 route de la Transhumance, Javrezac  
 17 120 Cozes  
 06 77 03 60 48

#### Escapade n°4

##### Domaine de Kiba

Le Pied de l'œuf, 17 120 Barzan  
 06 21 27 83 83 - [domaine-kiba.com](https://domaine-kiba.com)

##### Le Clos de Bellevue

11 rue de la Sauvagette  
 17 120 Mortagne-sur-Gironde  
 05 86 22 06 55 - [leclosdebellevue.fr](https://leclosdebellevue.fr)

##### Domaine de l'Estuaire

Le Maine Chevalier  
 17 150 St-Thomas-de-Conac  
 05 17 04 19 70 - [domainedelestuaire.com/fr](https://domainedelestuaire.com/fr)

#### Autre hébergement à proximité

##### Domaine de la Gravelle

17120 Mortagne sur Gironde  
 06 45 68 75 44 - [lagravelle.com](https://lagravelle.com)

#### Escapade n°5

##### Les Prés Perdus

5 rue de la Motte, 17 130 Soumeras  
 05 46 48 95 28 - [lespresperdus.com](https://lespresperdus.com)

##### Domaine du Taillan

2 Le Taillan, 17 270 St-Martin-d'Ary  
 06 30 55 11 79 - [domaine-du-taillan.com](https://domaine-du-taillan.com)

##### Domaine de la Baleine Bleue

1 route du Lac Bleu, 17 360 La Clotte  
 06 59 14 41 81 - [domaine-baleine-bleue.fr](https://domaine-baleine-bleue.fr)

#### Autres hébergements à proximité

##### Domaine les Galards

Lieu dit Les Galards, 17 210 Montlieu-la-Garde  
 06 15 42 95 25 - [lesgalards.com](https://lesgalards.com)

##### Pension du Lys

1 Les Coicauds, 17 150 Soubran  
 06 38 63 89 83

##### Ecurie des pins

Bois de Clone, 17 130 Corignac  
 06 81 19 17 56

## Vétérinaires et Ostéo

### Clinique vétérinaire de l'Arnoult

34 rue Nicolas Arpert, 17 250 Pont-l'Abbé-d'Arnoult  
05 46 97 00 48

### Clinique vétérinaire de l'Arsenal

23 rue Amiral Amédée Courbet, 17 300 Rochefort  
05 46 99 01 41

### Clinique vétérinaire des Carmes

16 rue des Alouettes, 17 470 Aulnay  
05 46 33 10 33

### Clinique vétérinaire D<sup>rs</sup> MASSONI / DE WEER

35 ter, avenue de Saintonge, 17 360 S<sup>t</sup>-Aigulin  
05 46 04 83 66

### Clinique vétérinaire du Brioulet

ZAC des Quatre Ânes, 17 300 Rochefort  
05 46 87 81 81

### Clinique vétérinaire Vetoshpere

41 rue Samuel Champlain, 17 600 Le Gua  
05 46 02 10 48

### Dermoch

1 rue de l'école, 17 120 Brie-Sous-Mortagne  
05 46 95 25 03

### STUIT Elodie (vété dentaire équin)

1 allée de Bois Dorée, 17 800 S<sup>t</sup>-Palais-de-Phiolin  
06 19 81 44 37

## Marréchaux-ferrants

### GONOT Maréchalerie, 06 95 35 37 00

3 imp. de l'Ancienne Épicerie  
17 330 Bernay-S<sup>t</sup>-Martin

### FERLAND Samuel, 06 35 20 17 59

Lieu-dit Le Rocher - Verruyes

### Maréchalerie de la Terrière, 06 70 58 13 03

*Itinérant*, 17 130 Coux

### PETIT Guillaume, 06 49 36 51 57

13 av. Chataigniers, 17 420 S<sup>t</sup>-Palais-sur-Mer

### TÉTAUD Jean-Claude, 06 87 76 20 36

10 ch. Bordrie, 17 600 Thézac

### RICHARD Xavier, 05 46 92 64 31

12 route Chez Adnet, 17 460 Rétaud

### BUSIGNIES Antoine, 06 15 72 41 55

13 place Vieille Forge, 17 200 S<sup>t</sup>-Sulpice-de-Royan

### Equiveteam et compagnie

200 route de S<sup>t</sup>-Hilaire, 17 350 S<sup>t</sup>-Savinien  
06 29 71 50 29

### GILLOT Stéphane

28 rue Marc Jeanjean, 17 160 Matha  
05 46 58 50 04

### GLOAGUEN Sabine

7 bis rue du General Leclerc  
17 110 S<sup>t</sup>-Georges-de-Didonne  
05 46 06 33 00

### GOTZ Noémie

72 rue du Moulin des coquards, 17 320 Marennes  
06 27 50 57 60

### GREGOIRE Philippe

Lieu-dit Pouillot, 17 270 S<sup>t</sup>-Martin-d'Ary  
05 46 04 18 03

### SAS vétérinaire du Parc

5, av. de Saintonge, 17 100 Saintes  
05 46 92 08 81

### SELARL Chevallereau vétérinaire

6 rue Germaine Tillion, 17 430 Tonnay-Charente  
05 46 88 71 80

.....

### DUTIN Cloline (Ostéo)

17120 Barzan  
06 21 27 18 64

.....

### DELEHELLE David, 06 82 05 81 95

14 rue Maronniers, 17 250 Trizay

### REBER Steve, 06 82 32 44 50

38 rue Fribaud, 17 600 Corme-Royal

### ARDOUIN François-Xavier, 06 07 33 69 92

5 rue Le petit Baudoire  
17 240 S<sup>t</sup>-Ciers-du-Taillon

### LAJARGE Luc, 06 87 91 46 31

9 imp. Langlade, 17 120 Thaims

### ROBIN Lionel, 06 81 06 85 30

17 240 S<sup>t</sup>-Dizant-du-Gua

### PEROCHAIN Gaël, 07 84 09 67 31

11 route du Puy Gibaud, 17 100 Fontcouverte

### CORBINEAU Franck, 06 10 45 81 22

53 rue Chatressac, 17 890 Chaillevette

### REY Raphaël, 06 30 28 11 77

24 rue Aristide Briand, 17 100 Saintes



**Guide proposé  
par les partenaires du Collectif  
« Route des Cardinaux Charente-Maritime »**

